
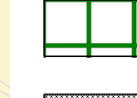

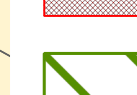





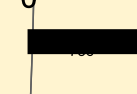


-  Limites de zones
-  Espaces Boisés Classés
-  Servitude de mixité sociale pour la réalisation de programmes de logements
-  Emplacements Réservés
-  Secteur de points à voir
-  Bâtiment pouvant faire l'objet d'un changement de destination
-  Élément de patrimoine bâti à protéger
-  Élément de patrimoine bâti à protéger
-  Éléments de patrimoine écologique à protéger
-  Zone inondable : enveloppe réglementaire PPRI Sud Ouest du Mont Ventoux




COMMUNE DE BEDOIN
 301, avenue Barral des Baux
 CS 90001
 84410 BEDOIN
 Tél : 04.90.65.60.08

Plan local d'urbanisme de Bédoin

MODIFICATION N°2

3.5 – Règlement graphique

Plan de secteur Sud

	Jérôme Berquet - Urbaniste O.P.G.U. Consultant en Planification & Urbanisme réglementaire Le Dôme - 1122, avenue du Pirée - 34000 Montpellier
	ELLIPSIG Conseil & prestation en géomatique 1, rue de Chercheil - 34070 Montpellier