












-  Limites de zone
-  Espace Boisés Classés
-  Servitude de mixité sociale pour la réalisation de programmes de logements
-  Emplacements Réservés
-  Secteur de points à voir
-  Bâtiment pouvant faire l'objet d'un changement de destination
-  Élément de patrimoine bâti à protéger
-  Élément de patrimoine bâti à protéger
-  Éléments de patrimoine écologique à protéger
-  Marge de recul
-  Zone inondable : enveloppe réglementaire PPRI Sud Ouest du Mont Ventoux






COMMUNE DE BÉDOIN
 301, avenue Barral des Baux
 CS 90001
 84410 BÉDOIN
 Tél : 04.90.65.60.08

Déclaration de projet valant mise en compatibilité du P.L.U.

Parc photovoltaïque sur l'ancienne carrière des Cros

**Pièce 6.6 – Plan de zonage
Zone Npv**

Février 2024

	Jérôme Berquet - Urbaniste O.P.Q.U. Consultant en Planification & Urbanisme réglementaire Le Dôme - 1122, avenue du Pirée - 34000 Montpellier
	ELLIPSIG Conseil & prestation en géomatique Future Building 1 - Avenue des Platanes - 34970 Lattes